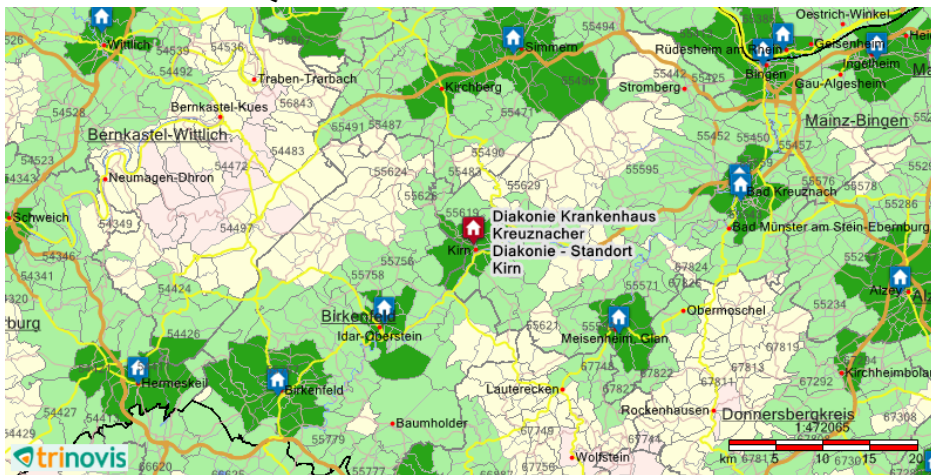


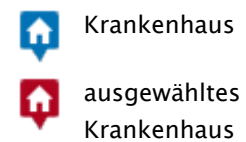
Simulation für Diakonie Krankenhaus Kreuznacher Diakonie – Standort Kirn

Jahnstrasse 11, 55606 Kirn, Rheinland-Pfalz

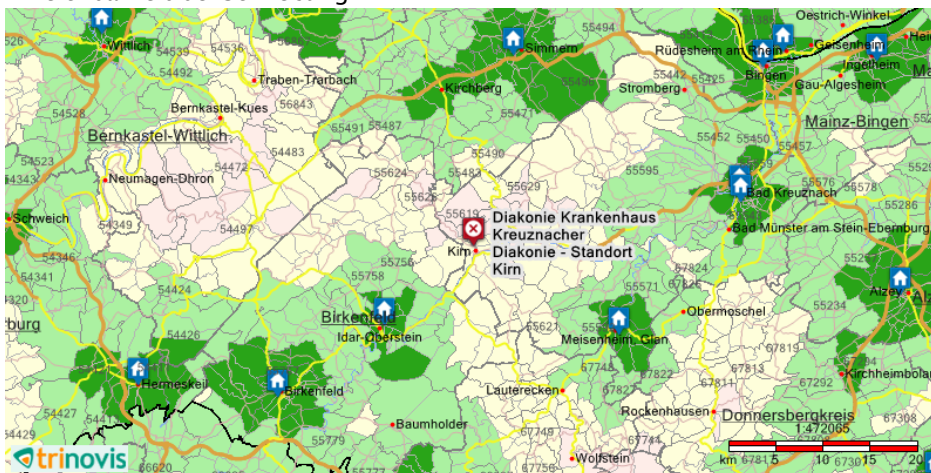
Erreichbarkeit Status Quo



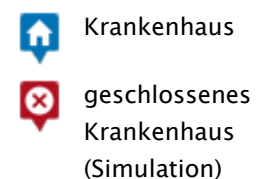
PKW-Fahrzeit



Erreichbarkeit bei Schließung



PKW-Fahrzeit



Kennzahlen und Schließungseffekte im 30 PKW-Minuten Fahrzeitradius

Einwohner	78.492
Durchschnittliche Einwohnerdichte (E/km ²)	110,4
Durchschnittliche PKW-Fahrzeitminuten zum nächsten Grundversorger	
• Status quo	14,0
• Bei Schließung	19,5
Einwohner, die durch die Schließung des Krankenhauses länger als 30 PKW-Fahrzeitminuten benötigen würden, um ein Krankenhaus der Grundversorgung zu erreichen	7.957
Grundversorger im Umkreis	1

Simulation vom 22.07.2019

Kartenebenen der Straßen, Städte und Gewässer auf Basis von [OpenStreetMap](#)